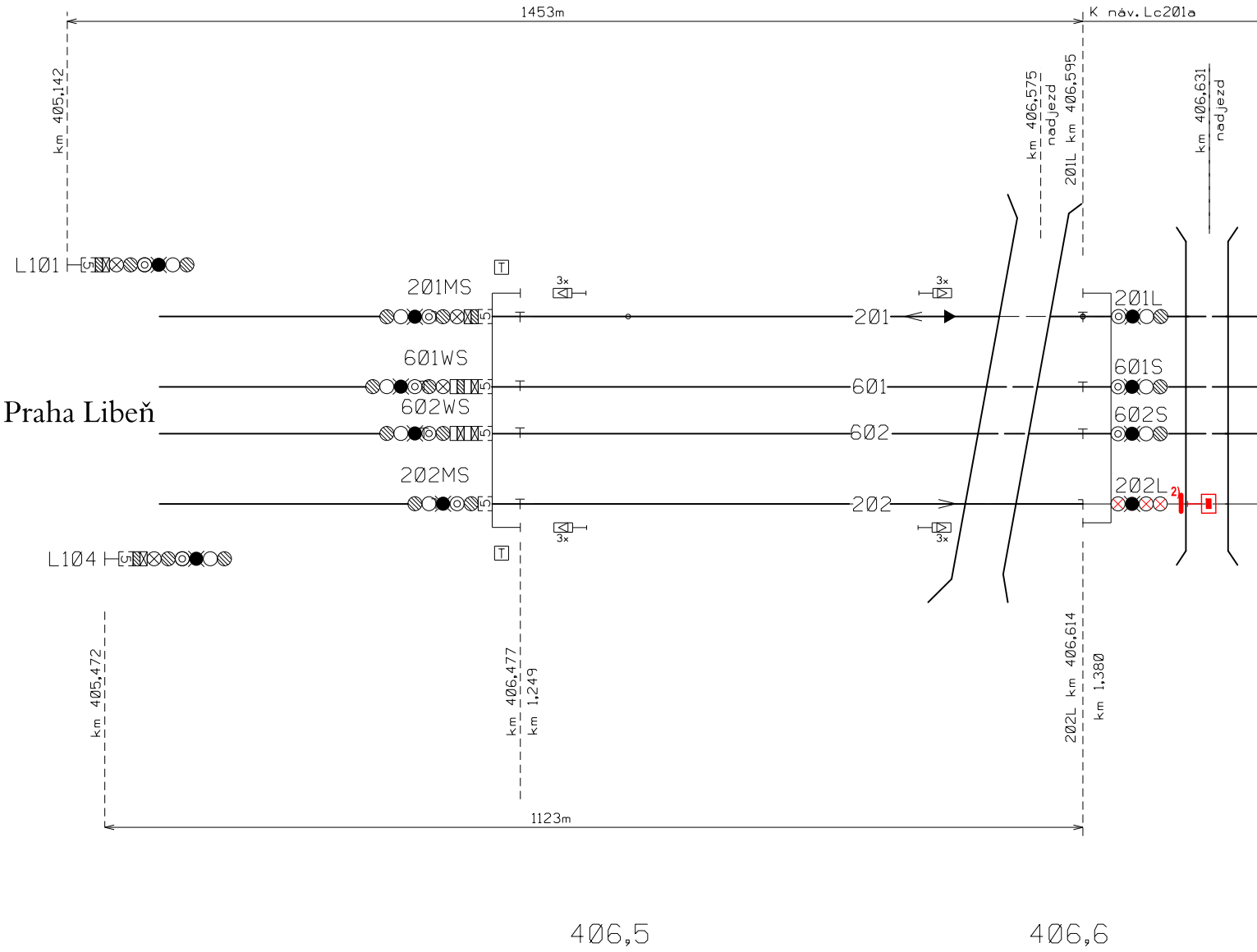
1453m
K náv.Lc201a
km 405,142
km 406,575
nadjezd
201L km 406,595
km 406,631
nadjezd
L101
T
201MS
3x
201
3x
201L
601WS
601
601S
Praha Libeň
602WS
602
602S
202MS
202
202L
2)
3x
3x
L104
T
km 405,472
km 406,477
km 1,249
202L km 406,614
km 1,380
1123m
406,5
406,6

Trať Praha

Traťová ryc

Zábrzdná vz

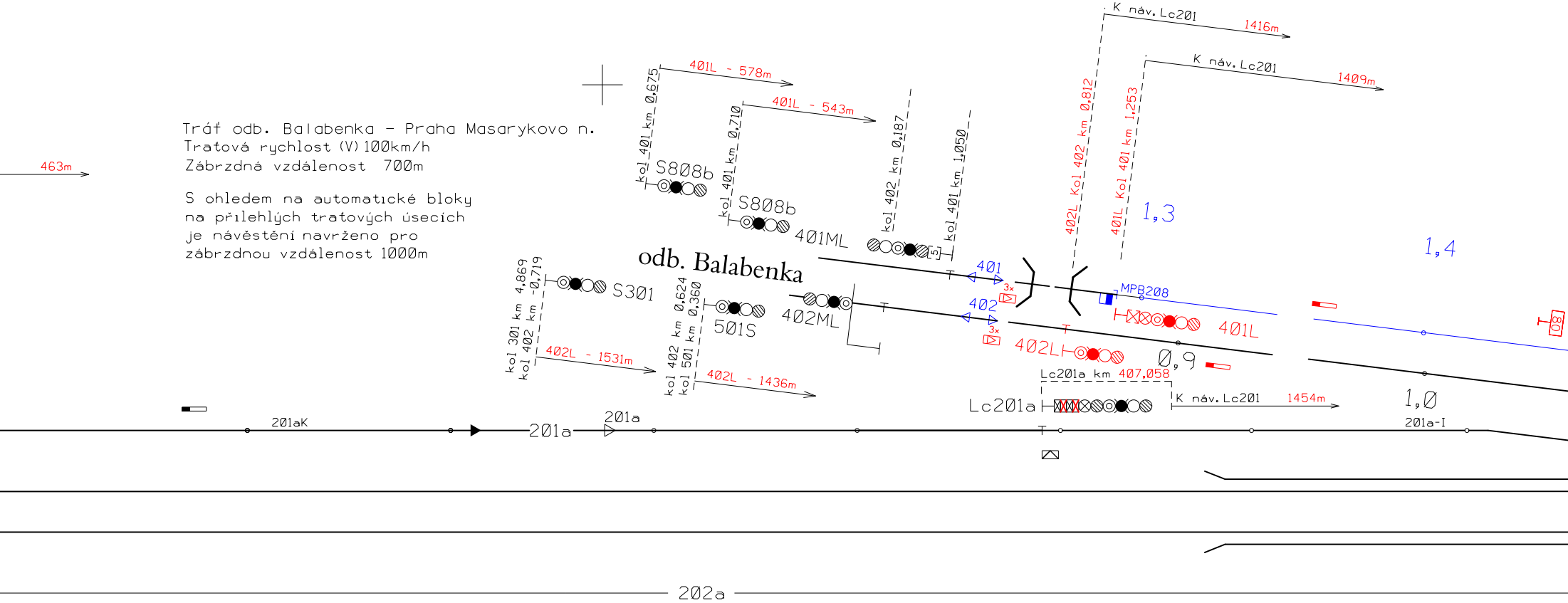
odb. Balabenka
463m
K náv. Lc201
1416m
K náv. Lc201
1409m
401L - 578m
kol 401 km 0,675
401L - 543m
kol 401 km 0,710
kol 402 km 0,187
kol 401 km 1,050
402L Kol 402 km 0,812
401L Kol 401 km 1,253
1,3
1,4
S808b
S808b
401ML
5
kol 301 km 4,869
kol 402 km -0,719
S301
kol 402 km 0,624
kol 501 km 0,360
501S
402ML
401
402
3x
3x
MPB208
401L
402L
0,9
80
402L - 1531m
402L - 1436m
Lc201a km 407,058
Lc201a
K náv. Lc201
1454m
1,0
201aK
201a
201a
201a-I
202a

Trať odb. Balabenka - Praha Masarykovo n.
Traťová rychlost (V) 100km/h
Zábrzdná vzdálenost 700m

S ohledem na automatické bloky
na přilehlých traťových úsecích
je návěstění navrženo pro
zábrzdnou vzdálenost 1000m

TABULKA NÁVĚSTIDEL

NÁZEV	POLOHA V KM trati Libeň - Praha Bubny kol. č. 201	POLOHA V KM trati Libeň - Praha Bubny kol. č. 202	POLOHA V KM kol. č. 401	POLOHA V KM kol. č. 402
201L	406,600			
Lc201a	407,058			
401L			1,253	
402L				0,812
S201	407,926			

TABULKA VÝHYBEK

Číslo výhybky	Staničení km	Druh	Soustava svršku	Úhel odbočení	Poloměr	Žlabový pražec	Směr odbočení	Poloha přestavníku	Druh závěru	Druh pražců	Přestavník	Snímač polohy	Zámek v základní poloze	Zámek v opačné poloze	Poznámka
201XN	1.455 489	O	49	1:18,5	1200(750/461.012)	zl	P	l	ČZ	b	EPR	-	△ 201XNt/201XN	-	do EMZ v SU
201	407,740	J	S49	1:18,5	1200	zl	P	p	ČZ	b	EPR	-	-	-	
202	407,765	O	S49	1:18,5	3050,904/-1978,587	zl	P	l	ČZ	b	EPR	-	-	-	3)
204	407,924	J	S49	1:18,5	1200	zl	P	p	ČZ	b	EPR	-	-	-	-

406,7 406,8 406,9 407,0 407,1 407,2 407,3

Libeň - Praha Masarykovo n.

hlost (V) 110 km/h

dálenost 1000m

ŽST Praha

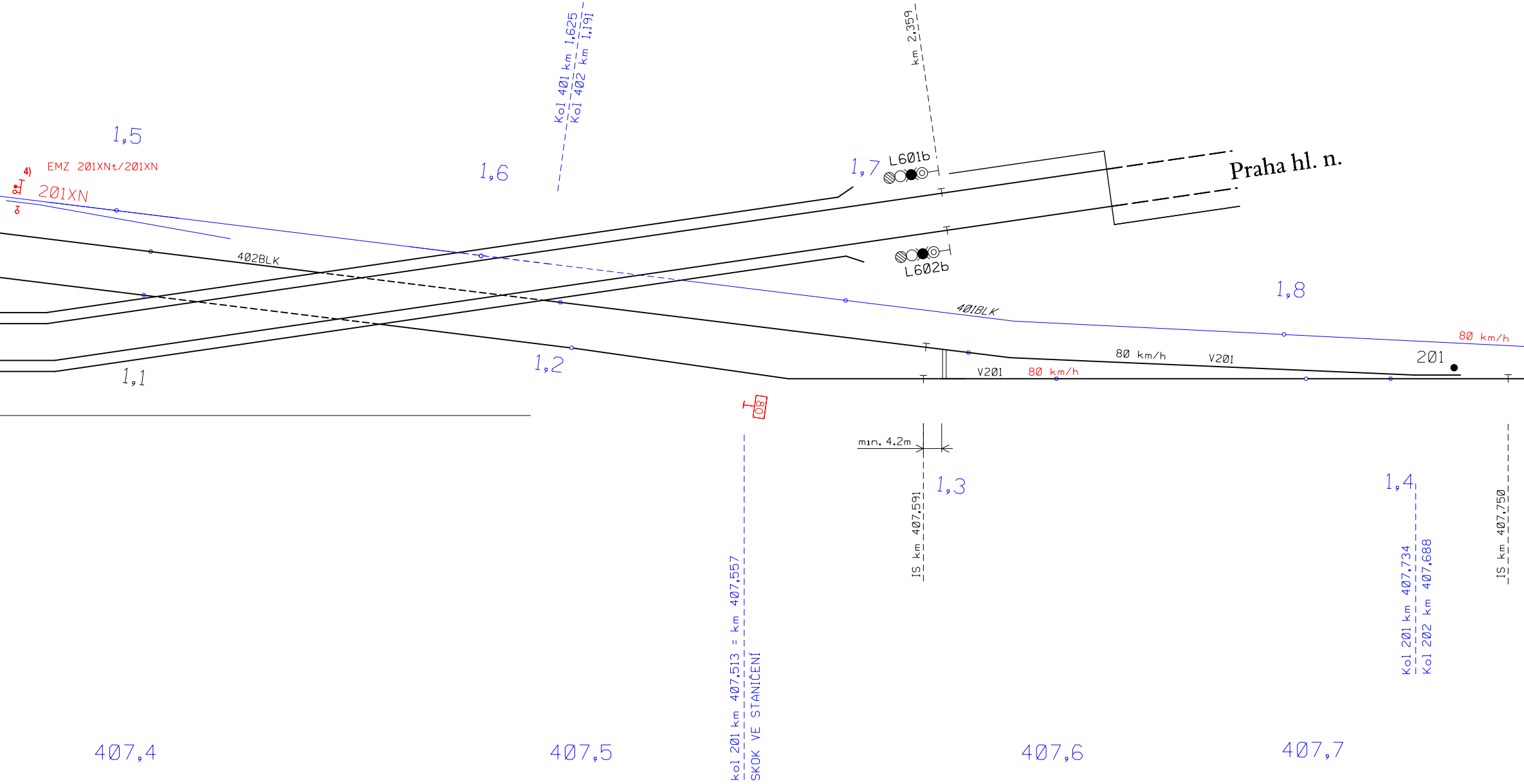
Praha hl. n.
1,5
1,6
1,7
1,8
1,1
1,2
1,3
1,4
4)
EMZ 201XNt/201XN
201XN
402BLK
401BLK
Kol 401 km 1,625
Kol 402 km 1,191
km 2,359
L601b
L602b
80 km/h
V201
V201
80 km/h
80 km/h
201
80
min. 4.2m
IS km 407,591
IS km 407,750
Kol 201 km 407,734
Kol 202 km 407,688
kol 201 km 407,513 = km 407,557
SKOK VE STANIČENÍ
407,4
407,5
407,6
407,7

Masarykovo nádraží, obvod Sluncová

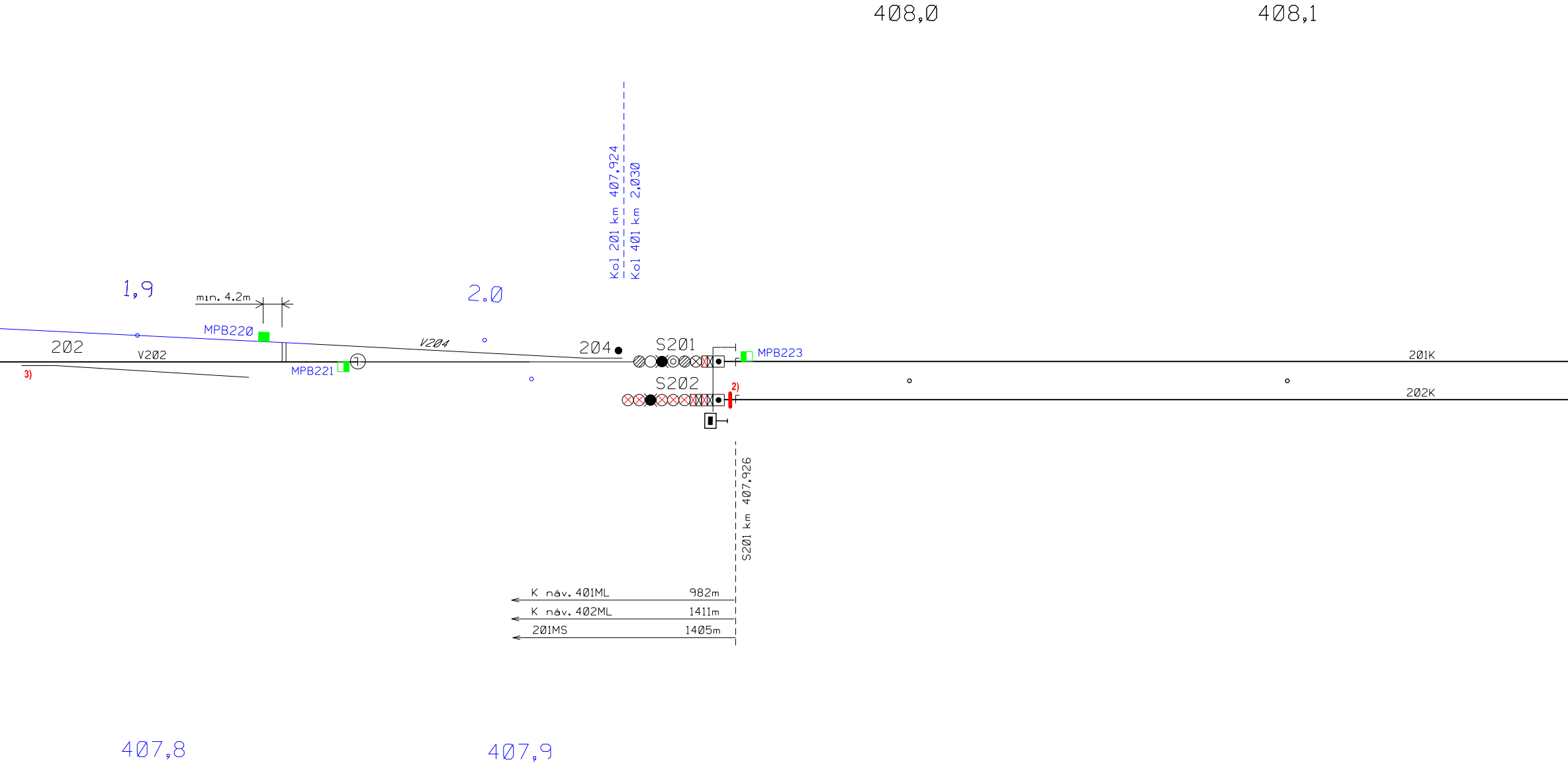
408,0
408,1
Kol 201 km 407,924
Kol 401 km 2,030
1,9
2.0
min. 4.2m
MPB220
V204
202
V202
3)
MPB221
204
S201
S202
MPB223
2)
201K
202K
S201 km 407,926
K náv. 401ML 982m
K náv. 402ML 1411m
201MS 1405m
407,8
407,9


408,2
408,3
408,4
408,5
km 408,450
Lc201 km 408,556
50
Lc201
80
50
401,402
201a
201
201
PB101
202
202
Lc202
PB102
Lc202 km 408,559

Poznámky:

2) Na kolej bude upevněn pražec zabraňující cestám z/do vyloučené části kolejiště

3) Výhybka zapevněna upínačem háků

4) klíč uložen v EZ ve stavědlové ústředně

Stávající prvky

Provizorní prvky

Definitivní prvky

Stávající nebo definitivní prvek přemístěný do provizorní polohy

Praha Masarykovo nádraží

Spolufinancováno Evropskou unií

Projekt „Studie pro vybrané úseky železniční trati Praha - letiště Václava Havla“
je spolufinancovaný EU z programu Nástroj pro propojení Evropy (CEF)

Za tuto publikaci odpovídá pouze její autor. Evropská unie nenese odpovědnost za jakékoli využití informací v ní obsažených.

Paré:

Orientační schéma:

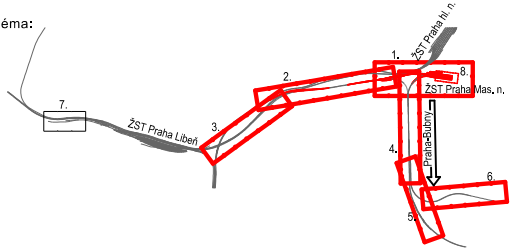
ŽST Praha hl. n.
1.
8.
ŽST Praha Mas. n.
2.
7.
ŽST Praha Libeň
3.
Praha-Bubny
4.
6.
5.

Razítko oprávněné osoby:

Podpis:

Datum:

Revize:	Datum:	Popis:	Kontroloval:
001	31.12.2022	Definitivní odevzdání dokumentace	-
000	30.10.2022	Dokumentace k připomínkám	-

Stavebník / Investor:	**Správa železnic, státní organizace**
Adresa:	Ke Štvanici 656/3, 186 00 Praha 8-Karlín
Zástupce Investora:	Stavební správa západ
Adresa:	Sokolovská 1955/278, 190 00 Praha 9

Zhotovitel díla:	**Účastníci Společnosti "SP + SEU_Masarykovo nádraží_DSP, BIM"**		
Adresa:	Olšanská 2643/1a, 130 00 Praha 3 - Žižkov		
Kontakt:	T: +420 267 094 111 E: praha@sudop.cz		
Zhotovitel části / objektu:	**SUDOP PRAHA a.s.**		
Adresa:	Olšanská 1a, 130 00 Praha 3		
Kontakt:	T: +420 267 094 111 E: praha@sudop.cz		
Hlavní projektant (HIP):	Ing. arch. David Šabata	Specialista:	Ing. Jiří Prokůpek

Název stavby / akce:	**Modernizace a dostavba ŽST Praha Masarykovo nádraží**		Označení (S-kód): **S631500649** Zakázka: **20-309.230**
Název části:	Staniční zabezpečovací zařízení (SZZ)		Označení části: **D.1.1.01**
Název objektu/dílčí části:	**ŽST Praha Masarykovo nádraží, úprava SZZ**		Číslo objektu / komplexu: **PS 11-01-11**
Název přílohy: Název dílčí části přílohy:	Situační schéma ŽST Praha Masarykovo nádraží, obvod Sluncová, SP1b -		Číslo přílohy: **2 . 223**
Odpovědný projektant: Ing. Jiří Prokůpek	Zpracovatel přílohy: Martin Kozel	Měřítko: - Formáty: -xA4	Stupeň dokumentace: PDPS
Kraj: Praha	Katastrální území: Nové Město [727181]	TUDU: 1501	Smluvní datum zpracování: 31.12.2022

S-kód:	Stupeň dokumentace:	Část:	Objekt:	Podobjekt:	Příloha:	Revize:
S631500649	_PDPS	_D1101	_PS1101111	_XX	_2_223	_001

DOKUMENT LZE UŽÍVAT POUZE VE SMYSLU PŘÍSLUŠNÉ SMLOUVY O DÍLO. ŽÁDNÁ JEHO ČÁST NEMŮŽE BÝT DLE ZÁKONA č.121/2000 Sb. KOPÍROVÁNA NEBO JINÝM ZPŮSOBEM ROZŠIŘOVÁNA BEZ SOUHLASU SUDOP PRAHA a.s.